

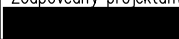
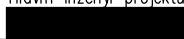


SOUŘADNICOVÝ SYSTÉM: JTSK  
VÝŠKOVÝ SYSTÉM: BALT p.v.

± 0.000 = ..... m n.m.	...	...	3/2021
Vypracoval	Index	Změna	Datum
			
Zodpovědný projektant	Hlavní inženýr projektu		
			
Akce:	Investor		
POLNÍ CESTA VC1 V k.ú. KOUTY U PODĚBRAD	Česká republika - Státní pozemkový úřad Husinecká 1024/11a, 130 00 Praha 3		
Objekt:	Obec	Kraj	
SO 101 POLNÍ CESTA VC1	Kouty u Poděbrad	Středočeský	
Profese:	Technická zpráva	Formát	
DOPRAVNÍ STAVBY	-	A4	
Název výkresu:	Stupeň	Měřítko	
PRŮVODNÍ ZPRÁVA	DSP+PDPS	-	
	Číslo zakázky	Paré	
	12/21		
	Číslo výkresu		
	A.		

## **A. - PRŮVODNÍ ZPRÁVA**

**Dokumentace pro stavební povolení a provádění stavby**

**Stavba:**

**Polní cesta VC1 v k.ú. Kouty u Poděbrad**

## Obsah

A. PRŮVODNÍ ZPRÁVA .....	3
A.1. Identifikační údaje.....	3
A.2. Členění stavby na objekty a technická a technologická zařízení .....	4
A.3. Seznam vstupních podkladů.....	4

# A. PRŮVODNÍ ZPRÁVA

Dokumentace pro vydání společného povolení a provádění stavby

## A.1. Identifikační údaje

### A.1.1. Údaje o stavbě

Název stavby: Polní cesta VC1 v k.ú. Kouty u Poděbrad  
Druh stavby: Stavba polní cesty  
Místo stavby: Kouty u Poděbrad  
Katastrální území: k. ú. Kouty u Poděbrad (671266)  
Parcelní čísla: 653, 654, 344, 687  
Kraj: Středočeský  
**Stupeň dokumentace: Dokumentace pro stavební povolení a provádění stavby**

### A.1.2. Údaje o stavebníkovi

Název a adresa objednatele stavby a dokumentace:

**Česká republika – Státní pozemkový úřad**

Sídlo: Husinecká 1024/11a, 130 00 Praha 3

Krajský pozemkový úřad pro Středočeský kraj a hl. město Praha

Adresa: nám. Winstona Churchilla 1800/2, 130 00 Praha 3

Pobočka Nymburk

Adresa: Soudní 17/3, 288 02 Nymburk

### A.1.3. Údaje o zpracovateli projektové dokumentace

Název a adresa zhotovitele projektové dokumentace:

**VDI projekt s.r.o**

K Botiči 1453/6; 101 00 Praha 10

IČ: 28860080

DIČ: CZ28860080




## A.2. Členění stavby na objekty a technická a technologická zařízení

Akce není členěna na samostatně uspořádané stavební objekty a nevyžaduje technologická zařízení.

Akce bude provedena jako jeden stavební celek:

- SO 101 – Polní cesta
  - Objekt stavby polní cesty,
- SO 801 – Interakční prvek IP1 (samostatný objekt)

## A.3. Seznam vstupních podkladů

- Geodetické zaměření zájmového území   
 Katastrální mapa DKM
  - Geologický a geotechnický průzkum – Agrogeologie s.r.o.
  - Diagnostický průzkum
  - Vizuální prohlídka projektanta
  - Vyjádření správců inženýrských sítí o jejich existenci
  - Závěry z vyjádření dotčených orgánů a organizací k projektové dokumentaci,
  - Zápisy z projednávání akce.
- 

V Chocni 3/2021